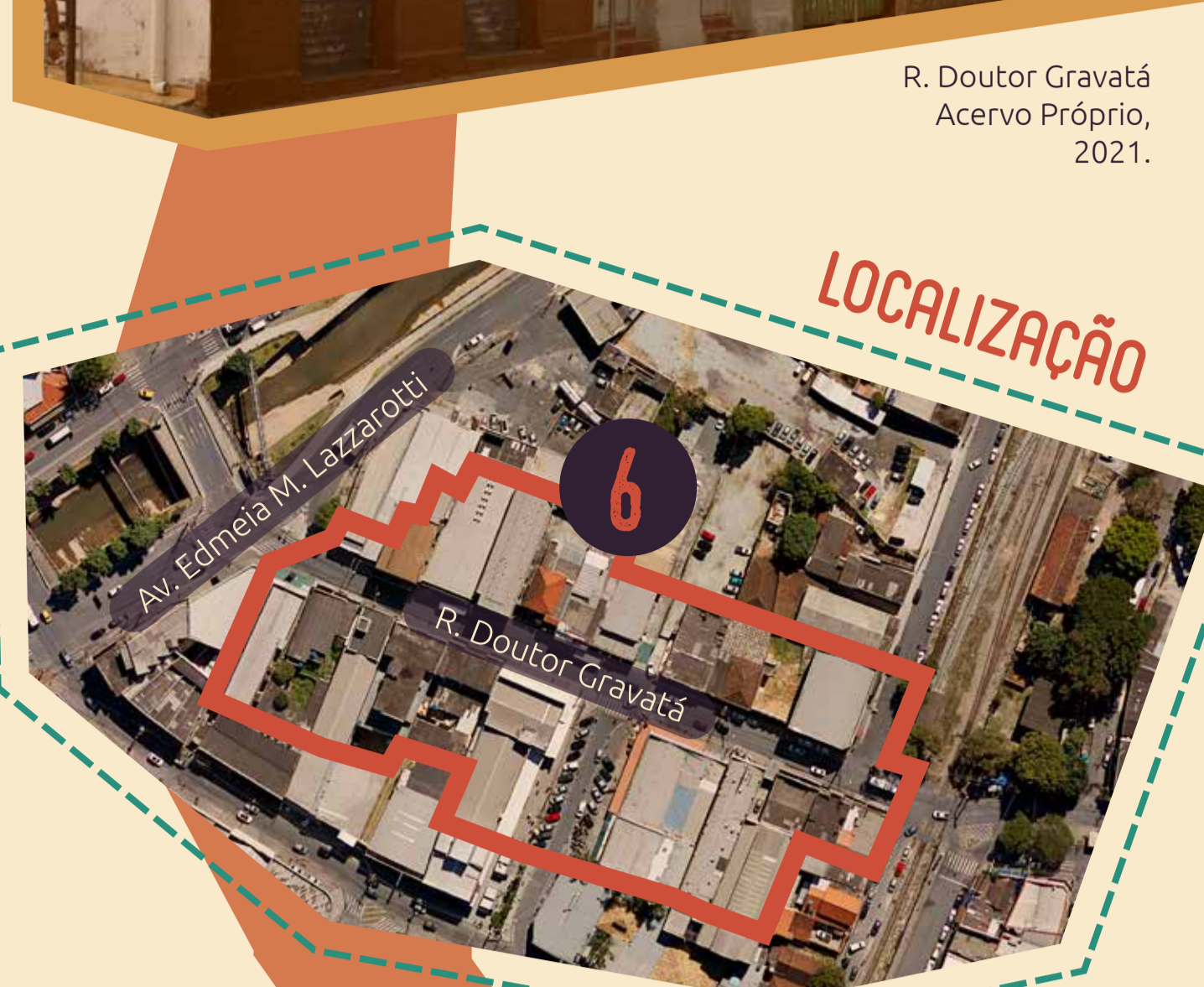


6 RUA DR. GRAVATÁ



R. Doutor Gravata Acervo Próprio, 2021.

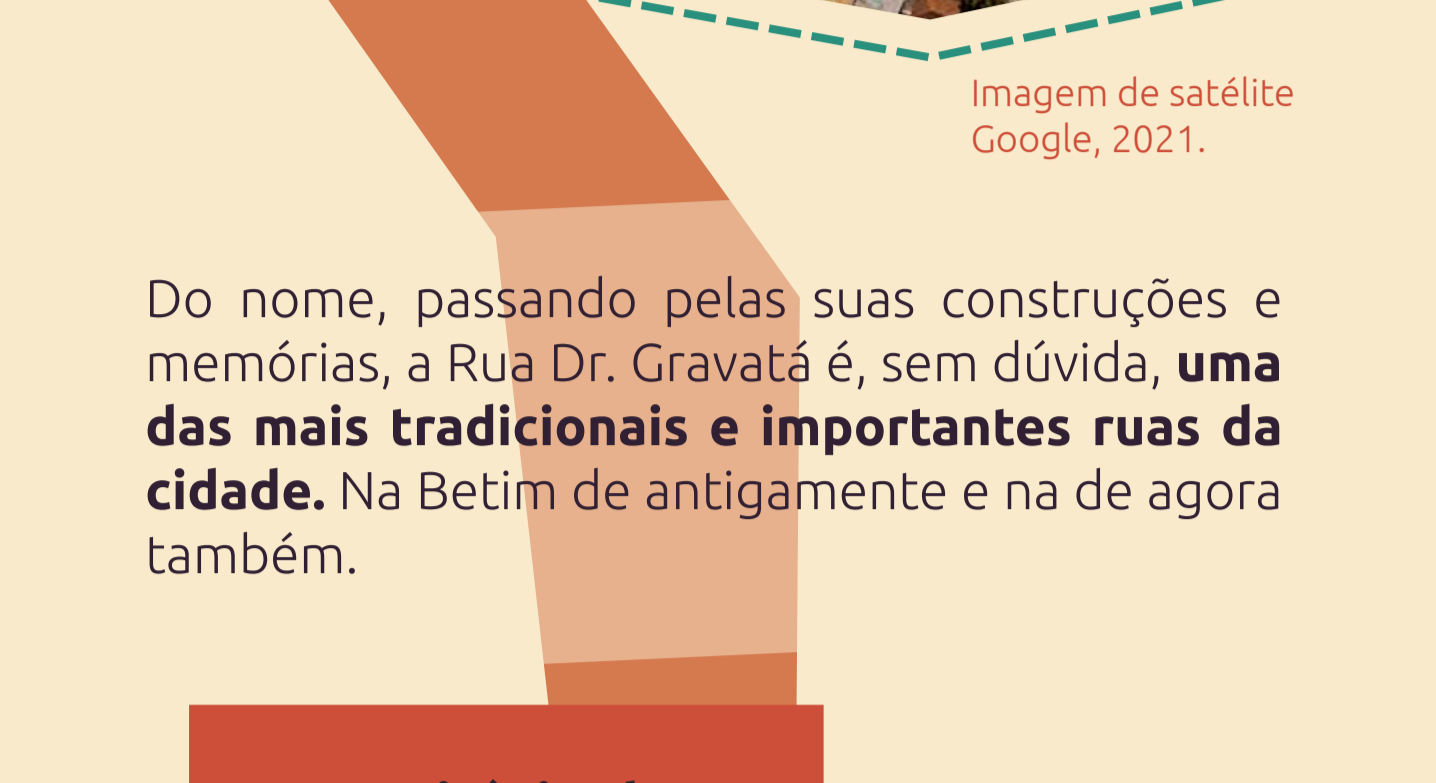


Imagem de satélite Google, 2021.

Do nome, passando pelas suas construções e memórias, a Rua Dr. Gravata é, sem dúvida, **uma das mais tradicionais e importantes ruas da cidade.** Na Betim de antigamente e na de agora também.

Município de Santa Quitéria

Sede e Distritos
Fonte: SORTEH



Enquanto distrito de Santa Quitéria, Capela Nova de Betim possuía **caminhos de ligação com a Sede.** O principal deles ligava o Largo da Matriz, **R. Dr. Gravata**, seguindo pela R. do Rosário.

BETIM

Baseado na planta cadastral de 1938.



Apesar de não podermos precisar a data de sua origem, os mapas representam **um trajeto tradicional, consolidado e expressivo de ocupação,** utilizado desde a época de Santa Quitéria.

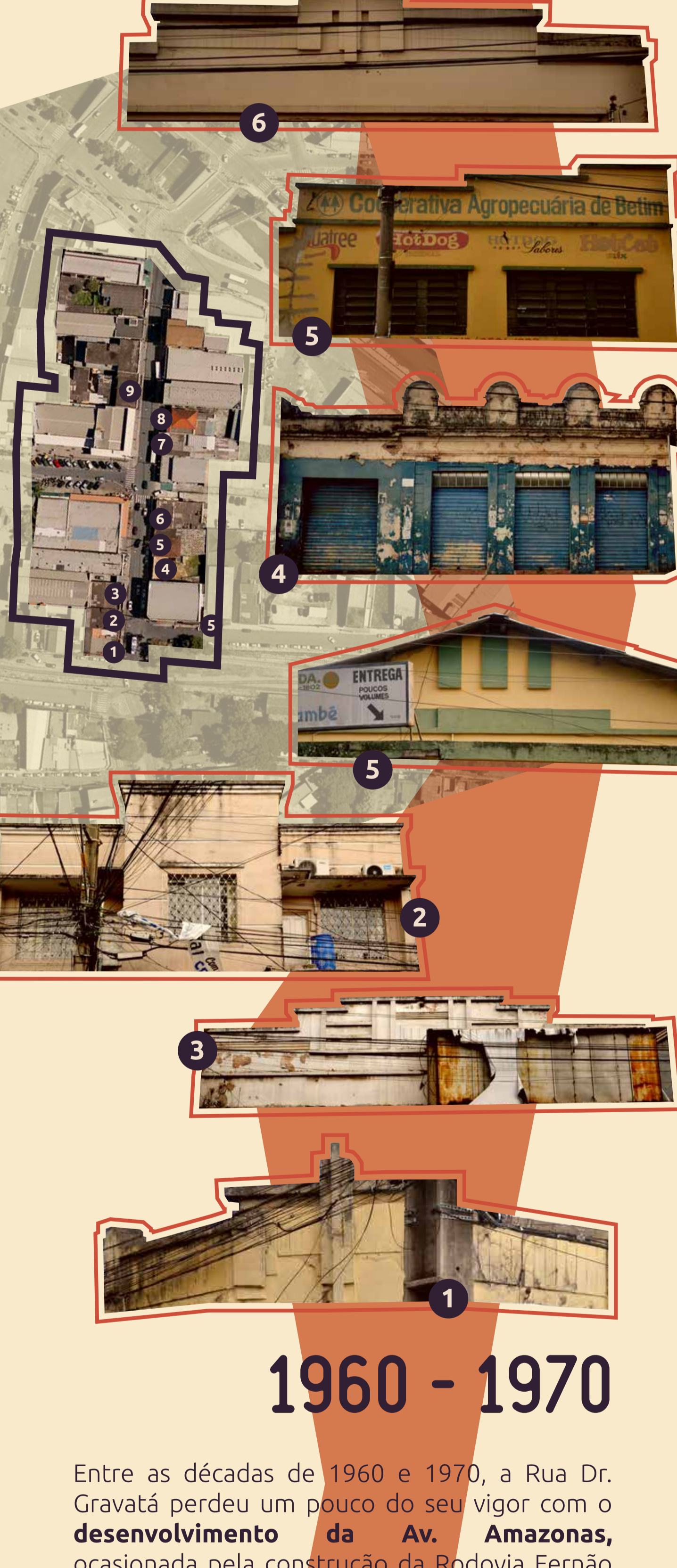
1910

A construção da Estação Ferroviária no ano de 1910, bem próxima à R. Dr. Gravata, **fomentou seu desenvolvimento e uso.** O vai e vem de passageiros e trabalhadores fez da Rua o **primeiro centro comercial da cidade.**

Os fregueses encontravam desde **gêneros de primeira necessidade até serviços como de sapateiros, costureiras, barbeiros.** A rua era cenário de trânsito das lavadeiras que iam até o Rio Betim, do trajeto de boiadas, e a tradicional festa de São Cosme e Damião.



O eclético marca a identidade da Rua. Nela encontram-se **exemplares de arquitetura preciosos - Colonial, Art Deco e neoclássico,** vários, infelizmente, mal conservados, carregados de faixas e placas publicitárias.



1960 - 1970

Entre as décadas de 1960 e 1970, a Rua Dr. Gravata perdeu um pouco do seu vigor com o **desenvolvimento da Av. Amazonas,** ocasionada pela construção da Rodovia Fernão Dias.

1980

Com a construção do Centro de Abastecimento de Betim, o CEABE, **nos anos 1980, bem próximo à via, ela se fortaleceu.**

Hoje segue sendo importante para o comércio, para a memória e para a paisagem da cidade.

A Rua Dr. Gravata foi **inventariada** e está contida no perímetro de tombamento da Estação.



A **Rua Doutor Gravata** é um dos 10 bens históricos que compõem o **Circuito Central** do Patrimônio de Betim.

REFERÊNCIAS BIBLIOGRÁFICAS E IMAGENS

FONSECA, Geraldo. **Origens da Nova Força de Minas: Betim sua história. 1711-1975.** Betim: Prefeitura Municipal. 1975.

Dossiê de Tombamento. **Conjunto Urbano Rua Doutor Gravata.** Fundação Artístico Cultural de Betim - FUNARBE. Departamento de Planejamento e Pesquisa. Betim: 2017.

SORTEH. Secretaria de Ordenamento Territorial e Habitação. **Mapas Antigos: 1939, Santa Quitéria.** Disponível em: <<http://www.dpurb.betim.mg.gov.br/site/index.php/servicos/mapas/>> Acesso em: 20/02/2021.

Saiba mais em: **PORONDEANDA.ORG**

Projeto financiado com recurso da Lei Audir Blanc. Betim | Minas Gerais

Este material foi elaborado pelo Coletivo Por onde anda

POR ONDE ANDA PATRIMÔNIO